



«СОГЛАСОВАНО»  
Начальник Управления  
образования Администрации  
Ангарского городского округа  
  
Л.И. Лысак  
«\_\_» \_\_\_\_\_ 2023 г.

  
«УТВЕРЖДАЮ»  
Директор МБОУ «СОШ №31»  
Е. В. Шелковникова  
«\_\_» \_\_\_\_\_ 2023 г.

«СОГЛАСОВАНО»  
Начальник ОГИБДД  
УМВД России по Ангарскому  
городскому округу  
подполковник полиции  
  
А.В. Воронин  
«\_\_» \_\_\_\_\_ 2023 г.

# ПАСПОРТ

дорожной безопасности образовательной организации  
(типовой)

**Муниципальное бюджетное общеобразовательное учреждение**

**«Средняя общеобразовательная школа № 31»**

(наименование образовательной организации)

2023 год

## Общие сведения

Муниципальное бюджетное общеобразовательное учреждение «Средняя общеобразовательная школа № 31»

*(Полное наименование образовательной организации)*

Тип образовательной организации: общеобразовательная

Юридический адрес: 665830, Иркутская область, г. Ангарск, 72 квартал, дом 11

Фактический адрес: 665830, Иркутская область, г. Ангарск, 72 квартал, дом 11

Руководители образовательной организации:

Директор (заведующий) Шелковникова Елена Викторовна 89149178233  
*(фамилия, имя, отчество)* *(телефон)*

Заместитель директора по учебной работе Зиновьева Марина Владимировна 89041215346  
*(фамилия, имя, отчество)* *(телефон)*

Попова Варвара Геннадьевна 89642155314  
*(фамилия, имя, отчество)* *(телефон)*

Заместитель директора по учебно-воспитательной работе

Скурту Анна Владимировна 89500880220  
*(фамилия, имя, отчество)* *(телефон)*

Ответственные работники  
муниципального органа  
образования

\_\_\_\_\_

*(должность)*

\_\_\_\_\_

*(фамилия, имя, отчество)*

\_\_\_\_\_

*(телефон)*

Ответственные от  
Госавтоинспекции:

Старший инспектор по пропаганде БДД ОГИБДД  
УМВД России по Ангарскому городскому округу  
капитан полиции Е.В. Семенюк, т. 89086440380

Ответственные работники  
за мероприятия по профилактике  
детского травматизма в ОУ:

Заместитель директора по учебно-воспитательной работе

*(должность)*

Скурту Анна Владимировна 89500880220  
*(фамилия, имя, отчество)* *(телефон)*

Количество обучающихся (учащихся, воспитанников) 768 человек

Наличие уголка по БДД имеется на 1 этаже  
*(если имеется, указать место расположения)*

Наличие класса по БДД отсутствует

(если имеется, указать место расположения)

Наличие автогородка (площадки) по БДД отсутствует

Наличие автобуса в образовательной организации отсутствует  
(при наличии автобуса)

Владелец автобуса \_\_\_\_\_  
(ОО, муниципальное образование и др.)

Время занятий в образовательной организации:

1-ая смена: 08 час. 00 мин. – 13 час. 10 мин. (период)

2-ая смена: 13 час. 10 мин. – 18 час. 10 мин. (период)

внеклассные занятия: 14 час. 00 мин. – 17 час. 20 мин. (период)

Телефоны оперативных служб:

\_\_\_\_\_  
\_\_\_\_\_  
\_\_\_\_\_

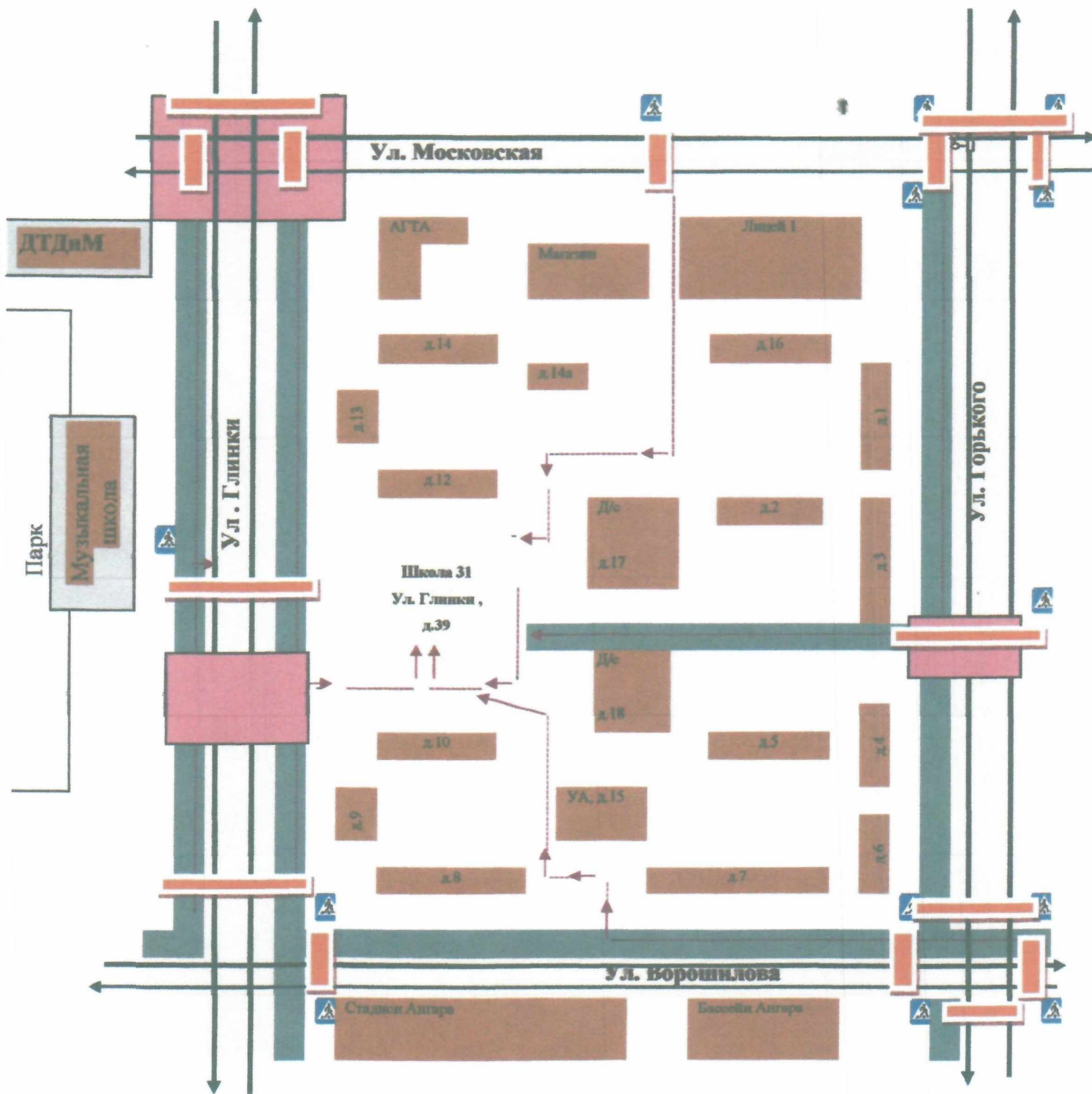
## Содержание

- I. План - схемы образовательной организации (сокращение – ОО).
  1. Район расположения образовательной организации, пути движения транспортных средств и детей (обучающихся).
  2. Организация дорожного движения в непосредственной близости от образовательной организации с размещением соответствующих технических средств организации дорожного движения, маршруты движения детей и расположение парковочных мест.
  3. Маршруты движения организованных групп детей от образовательной организации к стадиону, парку или спортивно-оздоровительному комплексу.
  4. Пути движения транспортных средств к местам разгрузки/погрузки и рекомендуемые безопасные пути передвижения детей по территории образовательной организации.



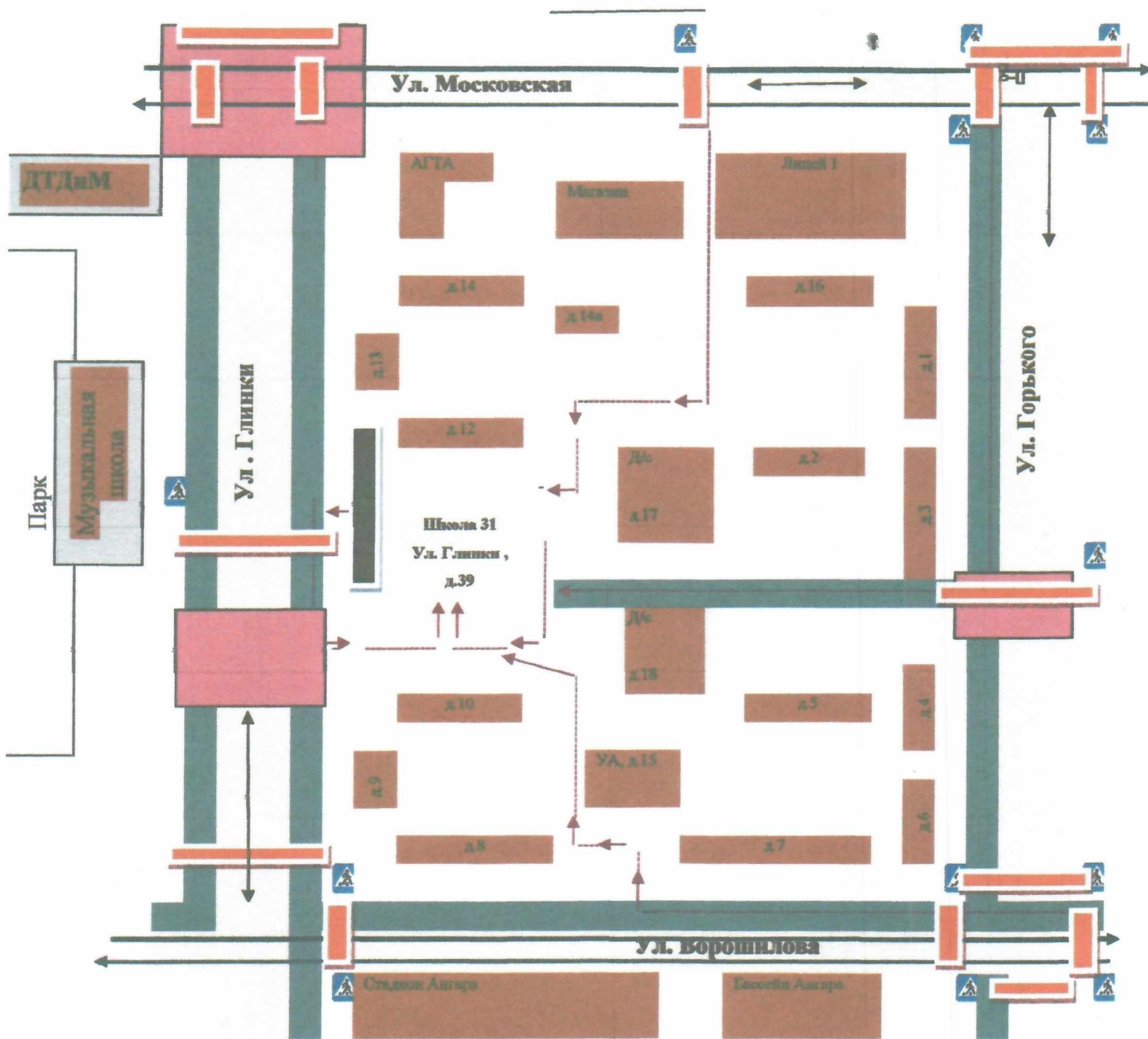
# I. План-схемы образовательной организации

## 1. Район расположения образовательной организации, пути движения транспортных средств и детей (обучающихся)



	- жилая застройка		- надземный пешеходный переход
			- движение транспортных средств
	- проезжая часть		- движение детей в (из) образовательную организацию
	- тротуар		- опасные участки

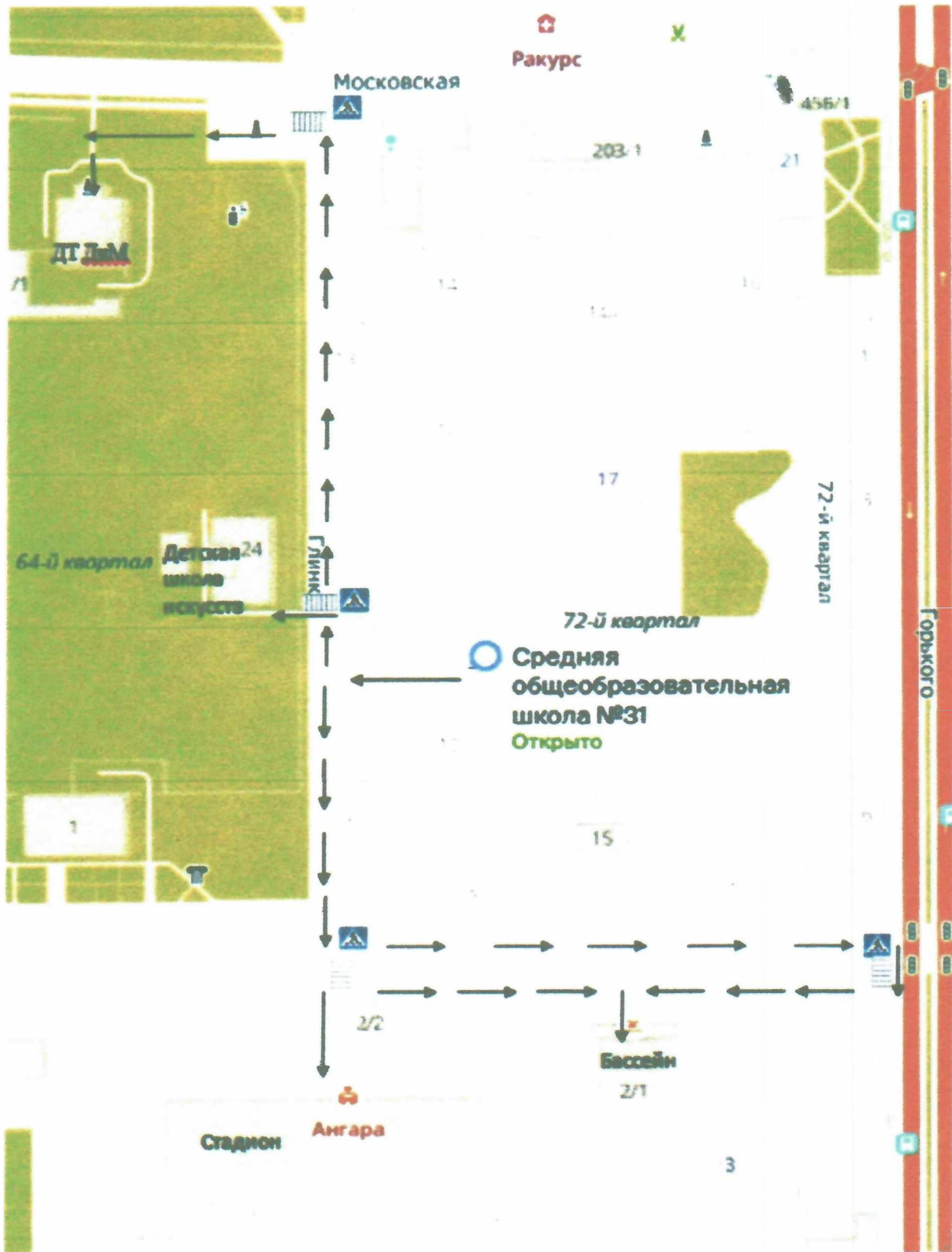
**2. Схема организации дорожного движения в непосредственной близости от образовательной организации с размещением соответствующих технических средств организации дорожного движения, маршрутов движения детей и расположения парковочных мест.**



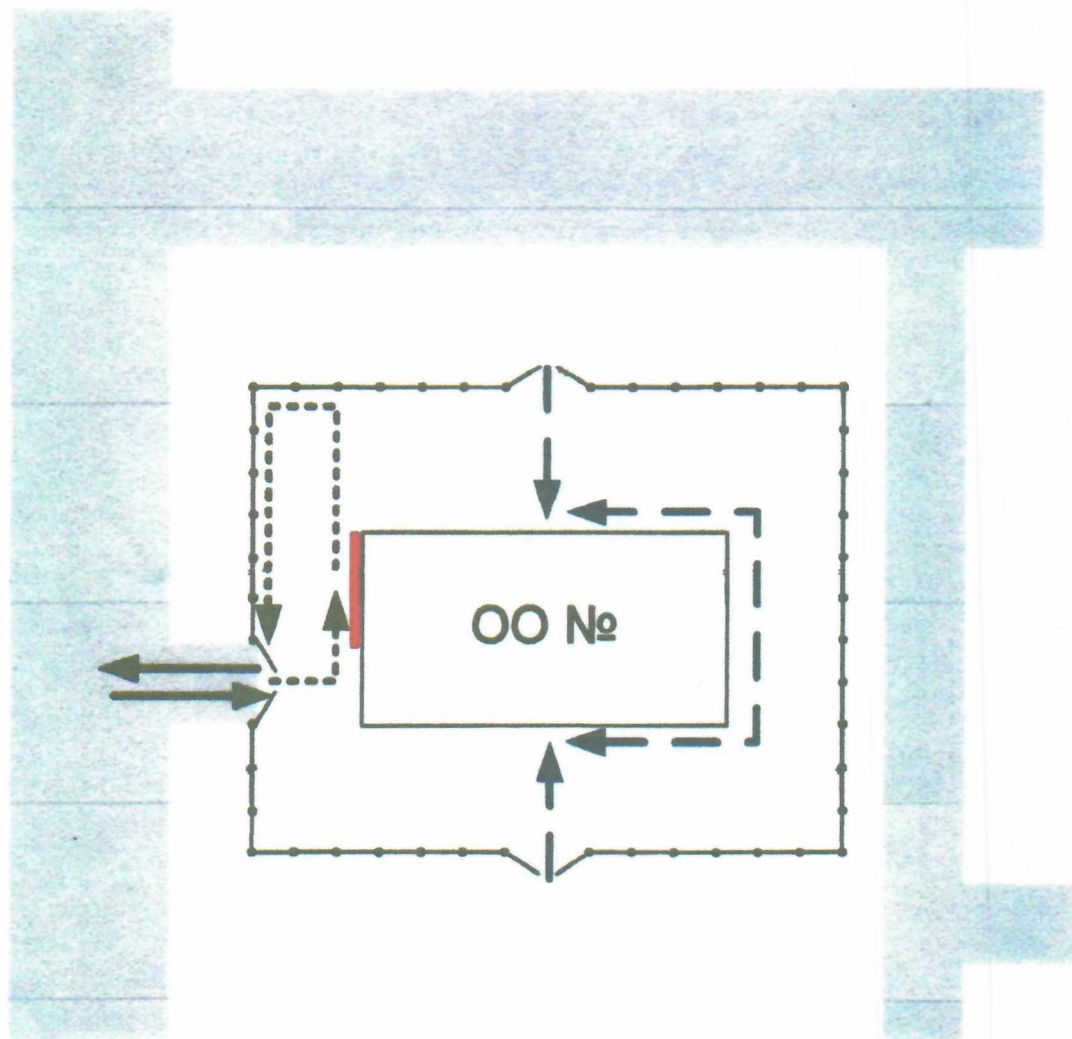
	- жилая застройка		- надземный пешеходный переход
			- движение транспортных средств
			- движение детей в (из) образовательную организацию от остановок
			направление транспортного потока
			- опасные участки
	- проезжая часть		
	- парковка		
	- тротуар		







### 3. Маршруты движения организованных групп людей от образовательной организации к стадиону, парку или спортивно-оздоровительному комплексу



**4. Пути движения транспортных средств к местам разгрузки/погрузки и рекомендуемые безопасные пути передвижения детей по территории образовательной организации**



-  - въезд/выезд грузовых транспортных средств
-  - движение грузовых транспортных средств по территории образовательной организации
-  - движение детей по территории образовательной организации
-  - место разгрузки/погрузки